









E-Bike-Verleih, -Lade & Tauschstationen

Legende

-  E-Bike Verleih 26V
-  E-Bike Verleih 36V
-  Ladestation 26V
-  Ladestation 36V
-  Akkutauschstation 26V
-  Akkutauschstation 36V
-  Gasthaus/Restaurant
-  Übernachtung

2822 Bad Erlach

1

Therme Linsberg Asia

Thermenplatz 1 – im Café Bamboo
Tel. +43/2627/48000-338
www.linsbergasia.at
8 Pools im Innen- und Außenbereich, 9 verschiedene thematisierte Saunen, Spa mit einer Vielzahl an Massage- und Kosmetikanwendungen, Café und Shop.



2853 Bad Schönau

2

Gesundheitsresort Königsberg****

Am Kurpark 1
Tel. +43/2646/82510
www.koenigsberg-bad-schoenau.at
Gesundheit, Vitalität und Lebensfreude stehen im Mittelpunkt. A la carte Restaurant mit „Grüner Haube“.



3

Hotel Weber****

Kurhausstraße 16
Tel. +43/2646/8408
www.hotelweber.at
Entschleunigen, genießen, aktiv sein: Dazu lädt das gepflegte und familiär geführte Hotel ein.



4

Kurzentrum „Haus zum Landsknecht“*****

Kurhausstraße 11
Tel. +43/646/90500-1501, www.kurzentrum.com
Der Spezialist für Therapien mit natürlicher Kohlen-säure, z.B. belebende CO² Trockengas- und CO² Heilwassertherapien.



E-Bike-Verleih, -Lade & Tauschstationen

5

Kurzentrum „Haus zur Quelle“*****

Landsknechtplatz 1
Tel. +43/2646/905002501
www.kurzentrum.com
4-Sterne-Komfort kombiniert mit einer großen Therapieabteilung und ganzheitlich orientierten Gesundheitsangeboten.



6

Pension Dopler

Maierhöfnerstraße 6
Tel. +43/2646/85060
www.pension-dopler.at
Frühstückspension mit großzügigen und wunder-schön ausgestatteten Genießerzimmern.



2833 Bromberg

7

Gasthaus Ziegler

Oberschlatten 1
Tel. +43/2629/20262
Öffnungszeiten: Mo, Di, Do: 16-22 Uhr, Fr, Sa: 10-22 Uhr, So: 10-18 Uhr, Ruhetag: Mi. Saisonale Spezialitäten.



8

„eni“-Tankstelle Felix Picher KEG

Wechsel Bundesstraße 45
Tel. +43/2644/6024
Öffnungszeiten: Mo-Fr: 05-21 Uhr, Sa: 06-21 Uhr, So: 07-21 Uhr.



2802 Hochwolkersdorf

9

Gasthaus „Zur Gemütlichkeit“

Dorfstraße 11
Tel. +43/2645/8225
Ruhetag Mi, Do. Gehobene Hausmannskost aus der Region.



E-Bike-Verleih, -Lade & Tauschstationen

2812 Hollenthon

10

Gasthaus Posch

Nr. 25
Tel. +43/2645/7237
Ruhetag: Mo, Di. Hausmannskost, gepflegte Weine und gemütliche typische Dorfatmosphäre.



11

Wirtshaus „Zum Stickleberg“

Stickleberg 19
Tel. +43/2645/2213, www.stickleberg.at
Ruhetag: Mo, Di. Saisonale Höhepunkte das ganze Jahr.



2801 Katzelsdorf

12

Kupfer-Dachl

Eichbüchl 23
Tel. +43/2622/78236, www.kupfer-dachl.at
Ruhetag: Mo, Di. Saisonale und regionale Haubenküche. Terrasse mit Panorama bis zum Schneeberg.



13

Gemeinde: Beim Schwimmbad

Wiener Straße 11
Tel. +43/2646/2213, www.kirchschlag.at
Während der Saison zu den Öffnungszeiten des Bades, sonst am Stadamt zu den Öffnungszeiten.



14

Hotel Post**s**

Günser Straße 2
Tel. +43/2646/2216
www.hotel-post-hoenig.at
Ruhetag: Di & So Abend. Traditionsreiches Hotel mit qualitätsvoller Küche und regionalen Schwerpunkten.



15

Sport 2000 Picher

Hauptplatz 11
Tel. +43/2646/3477, www.sport2000.at
Auch Verkauf von E-Bikes. Öffnungszeiten: Mo-Fr 08-12 und 14-18 Uhr, Sa 08-12 und 14-17 Uhr



E-Bike-Verleih, -Lade & Tauschstationen

16

Café-Konditorei Winhofer

Äußerer Markt 8
Tel. +43/2646/2298
Mo-Do, Sa, So & Feiertag: 08-19 Uhr, Fr: 08-20 Uhr.



17

Die Taverne

Hauptplatz 2
Tel. +43/2646/26040
Öffnungszeiten: Di-Fr: 09-23 Uhr, Wochenende: 09-02 Uhr. Ruhetag: Mo.



18

Jausenstation „Zur Sechterleiten“

Lehen 3
Tel. +43/2646/2535
Ruhetag: Di, Mi. Bodenständiges Wirtshaus mit eigener Landwirtschaft.



2851 Krumbach

19

Gemeindeamt

Marktstraße 17
Tel. +43/2647/42238, www.krumbach-noe.at
Während der Amtsstunden.



20

Krumbacherhof Fam. Ottner

Bundesstraße 19
Tel. +43/2647/42250
www.krumbacherhof.at
Der Top-Wirt bietet kulinarische Schmankerln aus der Region. Privatbrauerei mit Besichtigungsmöglichkeit. Ruhetag: Mai-Sept Mi, Okt-April Di, Mi.



21

Mobilitätszentrum Luckerbauer

Bundesstraße 34
Tel. +43/2647/42347, www.luckerbauer.at
Mo-Fr bis 18 Uhr, Sa bis 12 Uhr. Verkauf von E-Bikes, Segways, etc. Verleih von E-Bikes, E-Scooter. Servicepartner (z.B. Pannenhilfe).
+ Hier können Sie auch Segways mieten und auf dem Segway-Parcours üben.



E-Bike-Verleih, -Lade & Tauschstationen

22

Restaurant Triad

Ödhofen 25
Tel. +43/2646/8317
www.triad-machreich.at
„Beim Wirt z’Haus“ ist das Motto. Haubenrestau-rant, 2010 als niederösterreichischer Top Wirt aus-gezeichnet. Golf-Range. Ruhetag: Mo, Di. Service-partner (z.B. Pannenhilfe).
+ Hier können Sie auch Segways mieten und auf dem Segway-Parcours üben.



23

Schlosshotel Krumbach

Schloss 1
Tel. +43/2647/422090, www.schlosskrumbach.at
Das Panoramarestaurant verwöhnt mit regionalen sowie internationalen Köstlichkeiten.



24

Gasthaus Buchegger

Tiefenbach 1
Tel. +43/2647/42263, www.gasthaus-buchegger.at
Ruhetag: Mi (im Winter Mo, Di, Mi). Gemütliches Gasthaus mit Produkten aus der eigenen Landwirtschaft.



2821 Lanzenkirchen

25

Gasthof Mühlendorfer

Haderswörth-Hauptstraße 29
Tel. +43/2627/45676
www.muehlendorfer.com
Familiär – innovativ – sportlich. Gutbürgerliche Wirtshausküche, gemütliche Gästezimmer, Tennis-platz. Ruhetag: Di. + Verleih von E-Mountainbikes.



2813 Lichtenegg

26

Gemeindeamt „Treffpunkt“

Hauptstraße 22
Tel. +43/2643/2209
www.lichtenegg.gv.at
Während der Amtsstunden und Sa 08-12 Uhr.



E-Bike-Verleih, -Lade & Tauschstationen

27

Gasthaus „Thalwirt“

Thal 3
Tel. +43/2643/2477
Ruhetag: Do. Hausmannskost in Lichtenegg.



28

Gasthaus Maria Schnee Fam. Neumüller

Kaltenberg 19 (Maria Schnee)
Tel. +43/2643/2205
Ruhetag: Mo, Di. Vielfältige Küche neben der Wall-fahrtskirche Maria Schnee.



2823 Pitten

29

Wirtshaus Krenn

Leiding 11/ Pitten
Tel. +43/2627/82264
Öffnungszeiten: 09-22 Uhr, Ruhetag: Mi. 100-jähri-ge Tradition mit bodenständiger Küche bei gemü-tlicher Atmosphäre.



2822 Walpersbach/Klingfurth

30

Pension Hendling

Klingfurth 31
Tel. +43/2627/48222
www.pensionhendling.at
Traditionell geführter, gepflegter Familienbetrieb in idyllischer Lage mitten in der Natur.



2811 Wiesmath

31

Braunstorfer Tankstelle und KFZ-Werkstätte

Wiener Neustädterstraße 15
Tel. +43/2645/2253
Öffnungszeiten: Mo-Sa 5:30-21 Uhr und 12:30 bis 20 Uhr, So nach Vereinbarung



Öffentliche e-Tankstellen

ACHTUNG:
Das Laden ist hier NUR mit Ladegerät möglich!
Dieses ist NICHT am Rad montiert!



Bad Schönau, Kurhausstraße 8
Vor dem Gemeindeamt

Katzelsdorf, Hauptstraße 69
Vor dem Zinnfigurenmuseum

Kirchschlag, Wiener Straße 11
Beim Schwimmbad

Krumbach, Bundesstraße 34
Mobilitätszentrum Luckerbauer

Krumbach, Schulgasse
Am Gemeindeparkplatz

Lichtenegg, Hauptstraße 22
Vor dem Gemeindeamt

Pitten, Markplatz 1
Hinter dem Gemeindeamt

Ausflugsziele

★

Bad Erlach Ulrichskirche am Linsberg
Info: +43/2627/48214, www.bad-erlach.gv.at
Die romanische Kirche aus dem 13. Jahrhundert ist eine der ältesten Kirchen in Niederösterreich.

★

Bad Erlach Therme Linsberg Asia
Info: +43/2627/48000, www.linsbergasia.at
8 Pools im Innen- und Außenbereich, 9 verschie-dene thematisierte Saunen, Spa mit Massage- und Kosmetikanwendungen, Café und Shop.

★

Bad Schönau Fabelhaft in der Buckligen Welt
Info: +43/2646/8284, www.badschoenau.at
„fabelhaft!“, das Storytelling-Festival findet jährlich nach Pfingsten in Bad Schönau statt. Geschichten bieten auch „erzählende Zeichen“ beim Friedrichs-platz, bei der Wetterstation im Kurpark und vor der Wehrkirche.

★

Bromberg Pfarrhof und Hexenweg
Info: +43/2629/5122, www.bromberg.at
Sehenswert: der zweigeschossige Arkaden-Innen-hof aus dem Jahr 1665 im Pfarrhof. Am Hexenweg berichten 7 Tafeln von der Hexenverfolgung und dem Schicksal der Kräuterfrau Afra Schickh.

★

Grimmenstein - Ortsteil Hochegg Marterlweg Hochegg
Info: +43/2644/7203, www.grimmenstein.gv.at
36 Marterln informieren über ausgewählte Heilige. Der gemütliche Spazierweg führt durch einen Park im heilklimatisch begünstigten Ort.

★

Hochwolkersdorf Gedenkraum 1945
Info: +43/2645/8222, www.hochwolkersdorf.at
Am „Geburtsort der 2. Republik“ fanden Gesprä-che statt, die zur Konstituierung einer provisori-schen Regierung und zum Wiedererstehen Öster-reichs beigetragen haben.

Ausflugsziele

★

Hollenthon Wetterlehrpfad
Info: +43/2645/7200, www.wetterlehrpfad.at
In der sonnenreichsten Gemeinde Österreichs (2013) informieren 10 Tafeln über meteorologische Phänomene. Der Weg ist rund 1 Kilometer lang.

★

Katzelsdorf Zinnfigurenwelt
Info: +43/2622/78200
www.zinnfigurenwelt-katzelsdorf.at
Das zweitgrößte Zinnfigurenmuseum Europas be-herbergt rund 40.000 Zinnfiguren. Im ehemaligen Meierhof befindet sich auch eine Schaugießerei.

★

Kirchschlag Feuerturm auf der Burgruine Kirchschlag
Info: +43/2646/2213, www.kirchschlag.at
Die imposante Aussichtswarte war in früheren Zei-ten jener Ort, von dem aus man die Bewohner mit Feuer- und Rauchzeichen vor Feinden warnte.

★

Kirchschlag Burghad Kirchschlag
Info: +43/2646/221313

★

Krumbach Museumsdorf Krumbach
Info: +43/2647/42238, www.krumbach-noe.at
Freilichtmuseum am Gelände des ehem. Bürger-spitals mit Ausstellungsstücken und Geräten des früheren bäuerlichen Lebens. Offen: Mai bis Okt, So 14-17 Uhr, außer Juli/August. Voranmeldung.

★

Lanzenkirchen Bauernmuseum Lanzenkirchen
Info: +43/2627/45417
www.bauernmuseum-lanzenkirchen.at
Familie Haberer zeigt ihre Sammlung von über 5.000 Exponaten. Die Stücke stammen von Bauern-höfen und aus Handwerksbetrieben.

Ausflugsziele

★

Lichtenegg Windkraftanlage mit Aussichtsplattform
Info: +43/2643/2209, www.lichtenegg.gv.at
Von 870 m Seehöhe öffnet sich ein faszinierender Rundblick auf Wechsel, Schneeberg, die Ebene bei Wiener Neustadt und - an klaren Tagen - bis zum Neusiedlersee. Öffnungszeiten auf Anfrage.

★

Pitten Rosengarten Pitten
Info: +43/664/734 03 853
www.rosengarten-pitten.at
Im zweitgrößten Rosengarten in Niederösterreich blühen von Mai bis Oktober Rosen, 2.500 Rosen-stöcke gedeihen hier. Im Juni findet das glanzvolle Rosenfest statt.

★

Pitten Schlossbad Pitten
Obere Feldstraße
Info: +43/2627/82412

★

Thernberg Erzherzog Johann Dokumentation
Info: +43/2629/2239, www.thernberg.at/erzherzog
Über eine Persönlichkeit, die volksverbunden und zukunftsweisend zugleich war.

★

Walpersbach Pfarrkirche Walpersbach
Info: +43/2627/48 344, www.walpersbach.gv.at
An der Stelle der barocken Kirche (1718) stand eine kleine Marienwallfahrtskirche, die durch ein „Blut-wunder“ bei den Gläubigen bekannt war. Beson-ders schön ist der Altar.

★

Wiesmath Die Annakirche
Info: +43/2645/2231, www.wiesmath.at
Die weithin sichtbare Kirche auf dem Annaberg wurde 1509 im spätgotischen Stil errichtet. Bis heu-te dient sie als Wallfahrtskirche und wird vor allem am Annatag (26. Juli) besucht.

Wirtshauskultur

Gasthaus Buchegger
Tiefenbach 1, 2851 Krumbach
Tel. +43/2647/42263, www.gasthaus-buchegger.at

Gasthaus Grüner Baum
Markt 26, 2842 Edlitz
Tel. +43/2644/7248, www.gasthaus-gruenerbaum.at

Landgasthof Fally
Ödenkirchen 28, 2880 Kirchberg am Wechsel
Tel. +43/2629/7205, www.landgasthof-fally.at

Landgasthof Höller
Gschaidt 20, 2852 Gschaidt
Tel. +43/2648/290, www.landgasthof-hoeller.at

Gasthof Pichler
Wechsel Bundesstraße 2, 2840 Grimmenstein
Tel. +43/2644/7313
www.gasthofpichlerpetersbaumgarten.at

Restaurant Reisenbauer – Christophorus Stub’n
Bundesstraße 62, 2831 Scheiblingkirchen
Tel. +43/2629/2401, www.gasthaus-reisenbauer.at

Gasthof Tanzler
Wechsel Bundesstraße 70, 2840 Grimmenstein
Tel. +43/2644/7217

Landgasthaus Thaler
Markt 4, 2832 Thernberg
Tel. +43/2629/3611, www.landgasthausthaler.at

Restaurant Vinothek Unger
Wiener Neustädter Straße 167, 2823 Pitten
Tel. +43/2627/82261, www.unger-pitten.at

Gasthof Martin Windbichler
Hauptstraße 16, 2833 Bromberg
Tel. +43/2629/8254, www.gasthof-windbichler.at

Gasthaus Wöhrer
Innerschildgraben 43, 2832 Thernberg
Tel. +43/2629/2265, www.woehrerwirt.at

Regionale Einkaufsmöglichkeiten



Bauernmarkt Bad Schönau
ehemaliges Kurnittelhaus, 2853 Bad Schönau
Tel. +43/2648/4800, Samstag 8:00-12:00



Bauernmarkt Lichtenegg
Hauptstraße 22, 2813 Lichtenegg
Tel. +43/2643/2285, Jeden letzten Fr im Monat



Bucklige Welt Shop
Wiener Neustädter Straße 370, 2823 Pitten
Tel. +43/2627/82293, www.buckligewelt.at/shop



GenussBauernhof Böhm
Hauptstraße 86, 2801 Katzelsdorf
Tel. +43/2622/78001, www.heuriger-boehm.at



Genussladen „Alles Schwarz“
Hofstätten 10, 2833 Bromberg
Tel. +43/2629/8605, www.alles-schwarz.com



Karntaler Bernhard & Martina – Hofladen
Hoffeldgasse 1, 2821 Lanzenkirchen
Tel. +43/2627/45801



Mostheuriger Familie Pichler
Steinbruchweg 3, 2840 Grimmenstein
Tel. +43/2644/7375, www.mostheuriger-pichler.at



Seidl Martin & Ingrid – Hofladen
Lobengasse 72, 2823 Pitten
Tel. +43/664/9201548, www.rüpfel.at



Stocker Peter – Hofladen
Wr. Neustädterstraße 278, 2821 Lanzenkirchen
Tel. +43/2627/45491



Weltladen Kirchschlag
Hauptplatz 13, 2860 Kirchschlag
Tel. +43/2646/4365333



Wolfsbräu – Privatbrauerei
Blumengasse 7, 2832 Thernberg
Tel. +43/2629/21928, www.wolfsbrau.at



Anreise

Per Bahn: Von Wien und Graz fahren regelmäßig Züge nach Wiener Neustadt. Von dort gelangen Sie mit der Aspangbahn oder dem Bus in die Bucklige Welt. E-Bike-Verleihstationen gibt es in der der Nähe der Bahn-höfe Edlitz-Grimmenstein, Lanzenkirchen sowie Bad Erlach. Fahrpläne finden Sie unter www.oebb.at.

Per Auto: Von Wien und Graz kommend erreichen Sie die Wiener Alpen und die Bucklige Welt auf der A2. Wenn Bad Erlach Ihr Ziel ist, nehmen Sie die Ausfahrt Wiener Neustadt-Süd. Nach Bad Schönau fahren Sie auf der A2 bis zur Ausfahrt Krumbach und folgen dann der B55. Von Graz kommend die Ausfahrt Aspang/Zöbern nehmen.



Gerundete Angaben zu den Destinationseingängen

HERAUSGEBER / IMPRESSUM
VEREIN BUCKLIGE WELT – REGIONALENTWICKLUNG
Obmann DI Fritz Trimmel
Tel. +43/2643/7010-20
Fax +43/2643/7010-32
region@buckligewelt.at
www.buckligewelt.at

INFORMATION UND BUCHUNG
WIENER ALPEN IN NIEDERÖSTERREICH
Tel. 0800/808 117
(kostenfrei aus Österreich)
oder +43/2622/789 60
info@wieneralpen.at
www.wieneralpen.at

Alle Angaben trotz sorgfältiger Bearbeitung ohne Gewähr. Stand: Mai 2015. Grafik: www.narosy.at, Druck: Ueberreuter Druckzentrum GmbH



Streckenmarkierung

Die Hauptrouten sind jeweils in den Farben blau, orange, rot, pink, violett und gelb mit dem -Symbol am Asphalt markiert. Die Verbindungswege zwischen den Routen sind mit grünen Symbolen markiert.

Weitere Radwege & Informationen

Die Tourenblätter zum Thema Rad und der Folder „Unterwegs am Wiener Alpenbogen“ informieren Sie noch näher zum Thema Radfahren allgemein. Der Folder gibt auch Auskunft über ausgewählte Mountainbike-Strecken der Buckligen Welt und den Wiener Alpen.

Der Folder „Bucklige Welt – Land der 1000 Hügel“ enthält Wissenswertes über die Besonderheiten und Sehenswürdigkeiten der Region und informiert über Einkehrmöglichkeiten.

Die Prospekte sind kostenlos erhältlich bei der **Wiener Alpen in Niederösterreich Tourismus GmbH**
Tel. +43/2622/78960
www.wieneralpen.at



Umweltfreundlich unterwegs

Die Bucklige Welt hat in den letzten Jahren das Angebot, mit umweltfreundlicher Energie unterwegs zu sein, konsequent und professionell ausgebaut. Die Verleihpartner setzen auf österreichische Qualität von KTM (36 Volt Akkus) und auf FLYER des Schweizer Herstellers biketech (26 Volt Akkus). Diese komfortablen Pedelecs eignen sich gut fürs Fahren auf Straßen und Wegen mit leichten Anstiegen. Mit einer vollen Akkuladung legen Sie ca. 30 bis 40 km zurück und erradeln die markierten Routen damit problemlos. Die Reichweite hängt von mehreren Faktoren ab (Streckenprofil, Straßenbelag, gewählte Motorenunterstützung, Leistungsfähigkeit und Gewicht der Fahrerin bzw. des Fahrers).

Bei allen Partnerbetrieben können Sie den Akku Ihres Leih-E-Bikes kostenlos aufladen. Für weitere Fahrten gibt es an mehreren Stationen Tauschakkus. Bitte beachten Sie Ihr Akkusystem und vergleichen Sie dieses mit den oben angeführten Piktogrammen (Piktogramm Tauschakku 26V, 36V). Bei einigen Partnerbetrieben (TRIAD, Mobilitätszentrum Luckerbauer, Sport 2000 Picher und Gasthof Mühlendorfer) können Sie auch leistungsstärkere, geländegängige **E-Mountainbikes** ausleihen. Zwei Partner (TRIAD, Mobilitätszentrum Luckerbauer) bieten zudem **Segways** zum Ausleihen an und verfügen über eigene Übungsparcours.

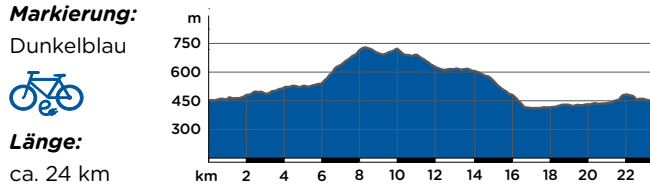
Tipp: Lassen Sie sich vor Ihrer Tour die Funktionsweise des Fahrrades, E-Mountainbikes oder Segways von Ihrem Verleihbetrieb erklären. Bei Ausfahrten empfehlen wir Ihnen, einen Radhelm zu tragen.



Panoramaroute 1

Start der Route in Bad Schönaun. Am Zöbernbach und Wiener Straße entlang, links abbiegen auf Untertiefenbach. Der Straße folgen. Rechts abbiegen auf Strass. Entlang fahren bis Aigen. Dem Wegverlauf folgen. Über die Berggasse und die Kirchengasse nach Kirchschlag. Möglichkeit die Rosengartenroute (rote Markierung) weiter zu fahren. Ansonsten rechts abbiegen auf Wiener Straße. Dem Straßenverlauf folgen und Am Zöbernbach zurück zum Start nach Bad Schönaun. Möglichkeit zum **Verbindungsweg zur Aussichtsrouten**.

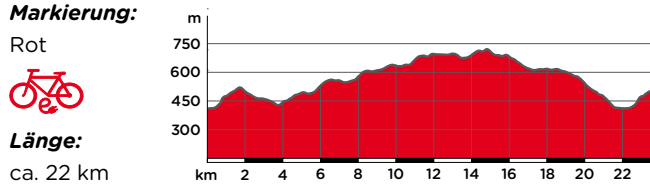
- E-Bike-Verleih:**
- Gesundheitsresort Königsberg****
 - Hotel Weber****
 - Kurzentrum „Haus zum Landsknecht“****
 - Kurzentrum „Haus zur Quelle“****
 - Pension Dopler



Rosengartenroute 2

Start der Route in Kirchschlag. Die Karler Straße nehmen, durch den Wald zum Bienenlehrpfad, links auf die L149A. Zweimal links abbiegen Richtung Lembach. In Lembach rechts abbiegen und bei T-Kreuzung links nach Stang. Der Straße folgen bis Aigen. Weiter, danach links dem Straßenverlauf folgen in die Berggasse und zurück zum Ausgangspunkt in Kirchschlag. Es besteht die Möglichkeit die Route mit der Panoramaroute (blaue Markierung) zu verbinden.

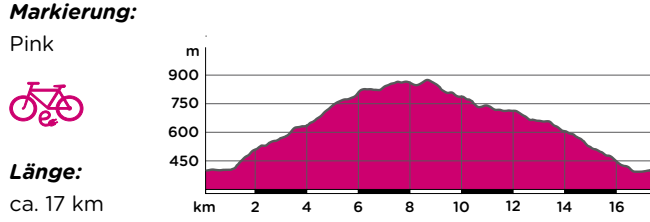
- E-Bike-Verleih:**
- Gemeinde Kirchschlag – Schwimmbad
 - Hotel Post***s
 - Sport 2000 Picher



Weitblickroute 6

Start der Route in Grimmenstein. Die Wechsel Bundesstraße entlang und rechts auf Hohegger Straße. Dieser folgen und geradeaus auf Hollabrunner Straße. Im Ortszentrum von Hohegg besteht die Möglichkeit die Route zu kürzen und rechts auf die Himberger Straße nach Eben zu fahren. Ansonsten Höhenweg-Ödenkirchen und rechts auf Molfritz-Urbankapelle. Straßenverlauf folgen und rechts auf Kirchau. Rechts abbiegen und Heissenhofstraße folgen. Geradeaus Ebene Straße folgen. Rechts auf Schulgasse und zurück zum Startpunkt, wo ein **Verbindungsweg zur Windradroute** besteht.

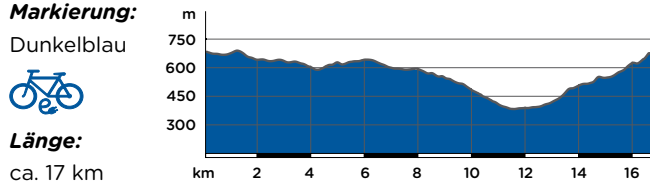
- E-Bike-Verleih:**
- „eni“-Tankstelle Felix Picher KEG



St. Anna Route 7

Start der Route in Wiesmath. Die Wiener Neustädterstraße, Annaberg, Stadtweg und Wiesmathstraße nehmen. Möglichkeit **Verbindungsweg zur Fernblickroute** zu nehmen. Rechts Schwarzenbachstraße entlang. Danach rechts auf Oberau. Geradeaus weiter über Hölle zurück zum Startpunkt. Möglichkeit von Wiesmath den **Verbindungsweg zur Windradroute bzw. Wetterroute** zu nehmen.

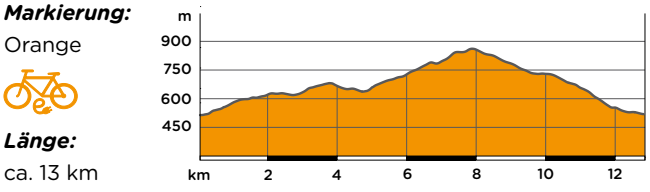
- E-Bike-Verleih:**
- Braunstorfer Tankstelle und KFZ-Werkstätte



Aussichtsrouten 3

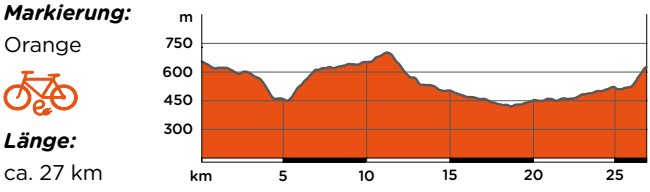
Start der Route in Krumbach. Königsegg und Kreuzberg entlang fahren, rechts abbiegen. Über Weißes Kreuz der Straße folgen. Möglichkeit den **Verbindungsweg zur Windradroute** zu nehmen. Ansonsten rechts abbiegen Richtung Rotte Boden. Dem Straßenverlauf folgen nach Schaueregg. Rechtskurve auf die Maierhöfenstraße. Der Straße folgen bis zurück zum Ausgangspunkt in Krumbach. Hier besteht die Möglichkeit zum **Verbindungsweg zur Panoramaroute**.

- E-Bike-Verleih:**
- Gemeindeamt Krumbach
 - Krumbacherhof Fam. Ottner
 - Mobilitätszentrum Luckerbauer
 - Restaurant Triad



Wetterroute 4

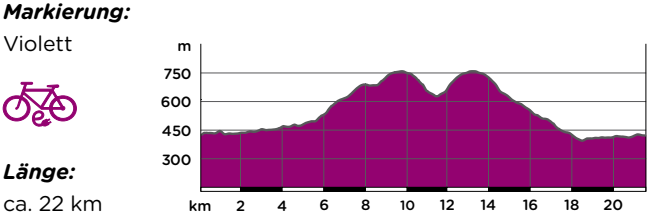
Start der Route beim GH Posch in Hollenthon. Am Ortsende leicht links auf Spratzek. Der Straße folgen. Durch den Ort Spratzek durch und den „Mühlriegel“ hinunter. Danach erst links, dann rechts abbiegen auf Neumühle bis zur übernächsten Kreuzung fahren. Rechts abbiegen nach Gleichenbach. Im Ort rechts durch Unter-, Mitter- nach Obereck. Links Richtung Grohdorf. Nach der Abfahrt links auf Grohdorf oder den **Verbindungsweg** rechts nach Thal nehmen. Ansonsten Grohdorf entlang fahren. Bei Blumau gibt es die Möglichkeit zum **Verbindungsweg zur Rosengartenroute**. Sonst links auf die L149. Wieder zurück durch Neumühle. Links abbiegen auf Spratzau. Der Straße folgen, rechts abbiegen und über „Hollenthoner Berg“ zurück nach Hollenthon.



Hexen Route 8

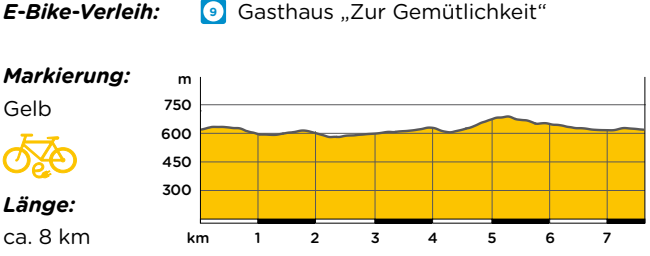
Start beim Gasthaus Ziegler in Ober-Schlatten. Möglichkeit zum **Verbindungsweg zur Wetterroute und Windradroute**. Hexen Route: Beim Gasthaus Ziegler rechts einbiegen Richtung Schloßberg, Steinbichl, Hölzerhöfen, bei der Weggabelung Schlagerstraße links abbiegen Richtung Schlag. In Schlag beim Marterl rechts auf die L145 Richtung Eichberg, Thernberg-Markt. Dort mündet die L145 in die L144. Entlang fahren nach Unterbromberg, Bromberg, Schlatten, Ober-Schlatten und zurück zum Start.

- E-Bike-Verleih:**
- Gasthaus Ziegler



Fernblick Route 9

Start der Route in Hochwolkersdorf beim GH zur Gemütlichkeit in d. Dorfstraße. Möglichkeit **Verbindungsweg zur St. Anna Route**. Sonst geradeaus, links in Unter-Ort, links in Schulgasse, geradeaus auf Hübenweg. Weiter auf Hahnhof, Rothenstein. Rechts d. Straße folgen. Brombergerstraße entlang, links auf Schneeberggasse. Links auf Vorstadt, Kehrbrunn. Geradeaus Brennt entlang, links auf Hollerbergstraße. Links auf Alm. Möglichkeit **Verbindungsweg zur KulTour - Route**. Sonst geradeaus auf Neustädterstraße. Rechts auf Dorfstraße zurück zum Start.

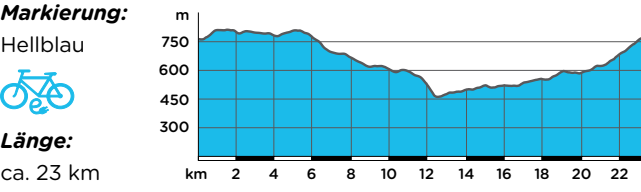


Windkraftanlage mit Aussichtsplattform in Lichtenegg

Windradroute 5

Start der Route in Lichtenegg. Die Hauptstraße und Maierhöfen entlang fahren. Rechts abbiegen auf Tafern. Pesendorf und Lehen entlang fahren nach Hollenthon. Möglichkeit zu den **Verbindungswegen zur Hexenroute und zur St. Anna Route**. Ansonsten rechts abbiegen. Um die Route zu verkürzen, kann man hier rechts über die L4101 fahren, dann rechts weiter auf dem Weg. Ansonsten dann leicht links auf Spratzek. Der Straße folgen und links abbiegen auf Spratzau. Der Straßenverlauf folgen bis zur Rückkehr nach Lichtenegg.

- E-Bike-Verleih:**
- Gemeindeamt „Treffpunkt“



Therne Linsberg Asia in Bad Erlach

KulTour – Route 10

Start beim Zinnfigurenmuseum in Katzelsdorf. Vorbei beim Schloss, rechts entlang der Straße über die Leithabrücke – dem Ortsradweg folgend vorbei am Kloster bis nach Eichbüchl/ Rosentaler Straße. Rechts von der Kreuzung entlang der Rosentaler Straße, Frohsdorfer Straße und Schleinerstraße bis Walpersbach. Links in den Ort bis Klingfurth. Dort entweder zum **Verbindungsweg Fernblickroute** oder zurück nach Walpersbach. Links die Rosaliastraße nach Bad Erlach nehmen. Bei der Kreuzung nach Bromberg weiter nach rechts und nach 50 m links in die Dorfstraße. Rechts auf die Aspangstraße und Wiener Neustädter Straße entlang bis Pitten. Möglichkeit links zum **Verbindungsweg Hexenroute**. Rechts bis Cafe Koll, rechts auf den Eurovelo 9 entlang der Pitten über den Schwarzen Weg bis zur Kreuzung auf die Linsbergerstraße. Entlang der Thernstraße und links auf die Wiener Neustädterstraße bis zum Kreisverkehr. Links entlang der Haderswörther Hauptstraße bis Hauptplatz Lanzkirchen. Dort rechts und vor der Brücke rechts entlang am Eurovelo 9, der Leitha – Auen und dem Burkhardweg bis zur Katzelsdorfer Hauptstraße. Rechts auf dem Ortsradweg zurück zum Ausgangspunkt.

- E-Bike-Verleih:**
- Thern Linsberg Asia
 - Kupfer-Dachl
 - Gasthof Mühlendorfer
 - Pension Hendling

