

Entdeckungen per Rad

Mehr als 250 Kilometer markierte Radwege, hunderte Kilometer verkehrsmässige Nebenstraßen. Die Wiener Alpen sind das Radler-Paradies vor den Toren Wiens – leicht erreichbar, gut erschlossen und voller traumhafter Ausblicke.

An der frischen Luft gemächlich oder flott in die Pedale treten, landschaftliche Schönheiten entdecken und sowohl der Umwelt als auch der eigenen Fitness einen Dienst erweisen: Für Ausflüge und Urlaubstage mit dem Rad bieten sich die Wiener Alpen in Niederösterreich aus mehreren Gründen an. Die Ausgangs- und Endpunkte der Radwege sind zum großen Teil gut per Bahn erreichbar. Von gemütlichen Radwegen bis zu anspruchsvollen Touren ist alles vorhanden. Spezialisierte Gastgeber:innen sorgen für perfekt abgestimmte Services.

Weitverzweigt
Als idealer Ausgangspunkt empfiehlt sich Wiener Neustadt. Die sehenswerte Stadt liegt südlich von Wien und ist mit knapp 400 beschildderte E-Bike Strecken auf verkehrsamen Nebenstraßen, sondern auch bei mehreren Betrieben E-Bikes zum Ausleihen.

Schwungvoll
Perfekt für E-Biker:innen präsentiert sich vor allem die Bucklige Welt, im aussergewöhnlichen Hügelgeland südlich von Wien gibt es nicht nur knapp 400 beschildderte E-Bike Strecken auf verkehrsamen Nebenstraßen, sondern auch bei mehreren Betrieben E-Bikes zum Ausleihen.

Spezialisiert
Besondere Services für radfahrende Gäste bieten jene Hotels und Gasthöfe an, die das Bike-Qualitätslabel tragen oder als Wiener Alpen Rad-Gastgeber zertifiziert sind. Die fahrradfreundlichen Unterkünfte sind mit Services wie Reparatur-Set, Tourenberatung und Lunch-Paket perfekt auf Radfahrer:innen eingestellt.

Alle Infos zum Radfahren in den Wiener Alpen auf www.wieneralpen.at/radfahren



EuroVelo 9

Der EuroVelo 9 verbindet die Ostsee mit der Adria. Ein landschaftlich besonders schönes, 55 Kilometer langes Teilstück führt durch die Wiener Alpen. Ausgangspunkt ist Wiener Neustadt, wo sich zum Auftakt ein Rundgang durch die historische Altstadt lohnt. Sanft ansteigend geht es weiter durch das Pittental und die Bucklige Welt bis in die Wechsel-Region. Praktisch: Vom EuroVelo 9 zweigen alle weiteren Radwege der Region ab.



Tourendaten

Schwierigkeit:	mittel	Dauer:	3:40 h
Strecke:	55,46 km	Niedrigster Punkt:	267 m
Aufstieg:	794 Hm	Höchster Punkt:	957 m
Abstieg:	113 Hm		

Schwarzatal Radroute

Von der Ebene des Steinfelds bei Lanzenkirchen führt die 40 Kilometer lange Strecke durch Föhrenwälder und an der Schwarzalpe entlang bis in die alpine Region am Fuße der Raax. Dieser Radweg macht einen Teil der Geschichte der Region sichtbar: Am Weg liegen Hallen und Herrenhäuser aus der Zeit der Industrialisierung, der Blick reicht bis zum Weltkulturerbe Semmeringseisenbahn. Einen Stopp lohnen die Orte der klassischen Sommerfrische mit ihren charmanten Villen.




Tourendaten

Schwierigkeit:	mittel	Dauer:	2:46 h
Strecke:	39,31 km	Niedrigster Punkt:	298 m
Aufstieg:	185 Hm	Höchster Punkt:	484 m
Abstieg:	384 Hm		

Piestingtal-Radweg

Der 78 Kilometer lange Radweg führt auf die Spuren von Persönlichkeiten, die mit dem Tal verbunden waren. Dazu zählen Dichter wie Ferdinand Raimund, Musiker wie Johannes Brahms und Historienmaler wie Friedrich Gauermann. Auf der asphaltierten Strecke begleiten Radfahrer:innen stets den Fluss Piesting und queren ihn mehrfach auf charakteristischen Holzbrücken. Einblicke in die Zeit des Biedermeiers von 1815 bis 1848 geben unterwegs Pavillons.




Tourendaten

Schwierigkeit:	mittel	Dauer:	6:00 h
Strecke:	78,42 km	Niedrigster Punkt:	261 m
Aufstieg:	950 Hm	Höchster Punkt:	778 m
Abstieg:	384 Hm		

Feistritzal-Radweg

Gemütlich geht's auf dem knapp 20 Kilometer langen Radweg durch die Wechsel-Region. Die relativ kurze Strecke lässt genügend Zeit, sich umzuschauen und Pausen einzulegen. Schöne Rastplätze finden sich zum Beispiel entlang der Feistritz. Zum Einkehren bieten sich außerdem die Gasthäuser in den Dörfern an. An den Philosophen Ludwig Wittgenstein erinnert am Zielort Trattenbach eine Ausstellung. Er war hier in den 1920er Jahren Volksschullehrer.




Tourendaten

Schwierigkeit:	leicht	Dauer:	1:25 h
Strecke:	17,93 km	Niedrigster Punkt:	436 m
Aufstieg:	296 Hm	Höchster Punkt:	707 m
Abstieg:	36 Hm		

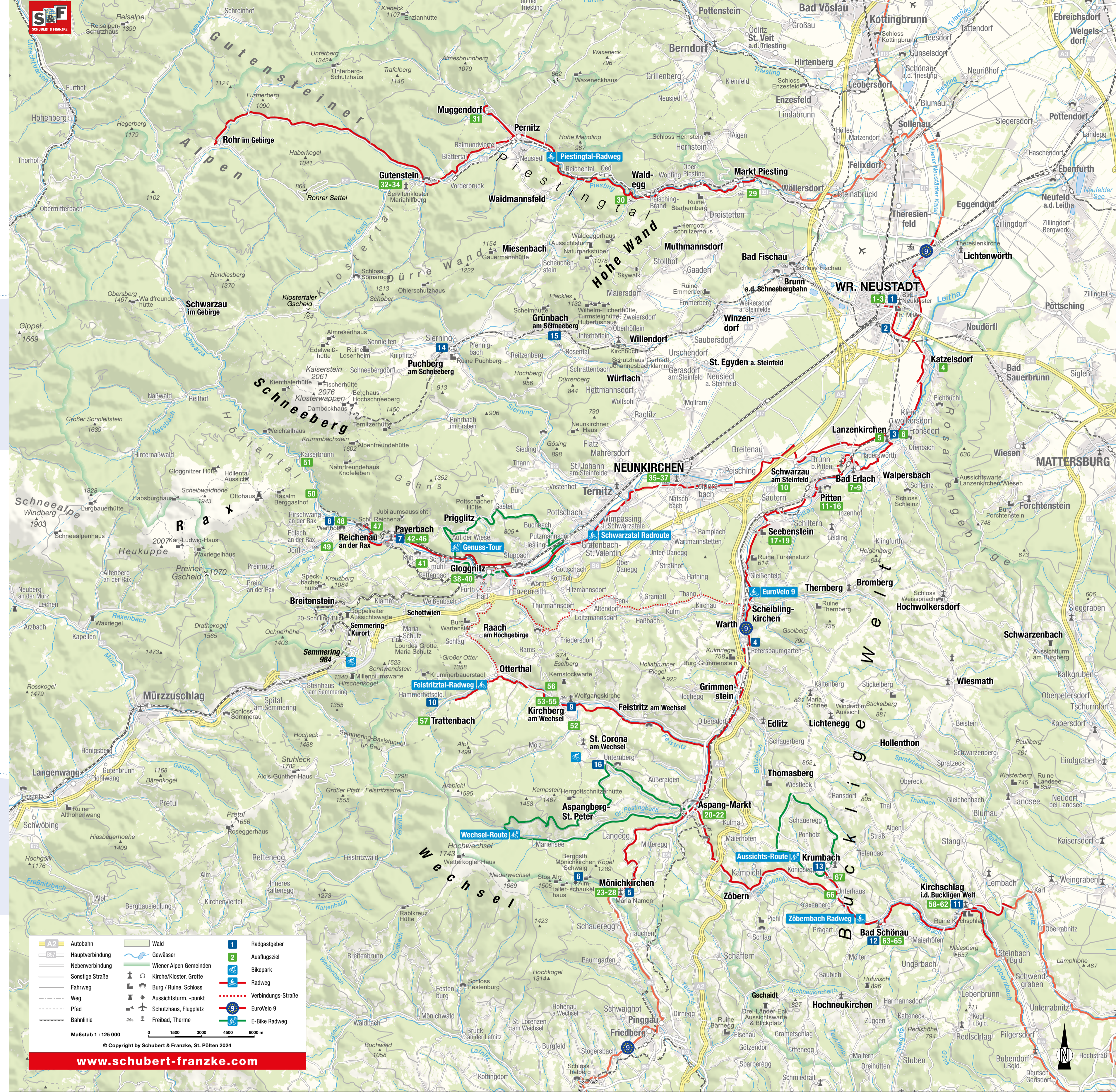
Zöbernbach Radweg

Der 27 Kilometer lange, durchgängig asphaltierte Radweg schlängelt sich entlang des Zöbernbaches und am schattigen Waldrand von Kirchschlag über Zöberm bis nach Aspang Markt. Am Weg liegen die eindrucksvollen Wehkirchen von Kirchschlag, Bad Schönau und Krumbach. Einen Stopp lohnt auch das Museumsdorf in Krumbach. Das Freilichtmuseum enthält in der bäuerliche Geschichte der Region.



Tourendaten

Schwierigkeit:	leicht	Dauer:	1:40 h
Strecke:	28,52 km	Niedrigster Punkt:	416 m
Aufstieg:	355 Hm	Höchster Punkt:	770 m
Abstieg:	296 Hm		



A2	Autobahn	Wald	Wald	1	Radstagesgeber
Hauptverbindungs	Hauptverbindungs	Gewässer	Gewässer	2	Ausflugziel
Nebenverbindungs	Nebenverbindungs	Wiener Alpen Gemeinden	Wiener Alpen Gemeinden	3	Bikepark
Sonstige Straße	Sonstige Straße	Kirche/Kloster, Grotte	Kirche/Kloster, Grotte	4	Radweg
Fahweg	Fahweg	Burg / Ruine, Schloss	Burg / Ruine, Schloss	5	Verbindungs-Straße
Weg	Weg	Aussichtsturm, -punkt	Aussichtsturm, -punkt	6	EuroVelo 9
Pfad	Pfad	Schutzhaus, Flugplatz	Schutzhaus, Flugplatz	7	E-Bike Radweg
Bahnlinie	Bahnlinie	Freibad, Therapie	Freibad, Therapie		

www.schubert-franzke.com

Sehenswertes rund um den EuroVelo 9

- 1 Kasematn Wiener Neustadt | www.kasematn-wn.at
- 2 Museum St. Peter an der Sperr | www.museum-wn.at
- 3 Akademiepark Wiener Neustadt | www.milak.at/akademiepark
- 4 Zinnfigurenwerk Katzelsdorf | www.zfw-katzelsdorf.at
- 5 Bauernmuseum Lanzenkirchen | www.bauernmuseum-lanzenkirchen.at
- 6 Feuerwehrmuseum Lanzenkirchen | www.lanzenkirchen.gv.at
- 7 Hacker Haus - Museum für Zeitgeschichte | www.hacker-haus.at
- 8 Bad Erlacher Heimatmuseum | www.baderlach.co.at
- 9 Thermo Linsberg Asia | www.linsbergasia.at
- 10 Gut Guntrams | www.guntrams1.at
- 11 PIZ1000 - Pittner Regionsmuseum | www.pitten.gv.at/piz1000
- 12 Schlossbad Pitten | www.pitten.gv.at
- 13 Atelier Buchner | www.atelierbuchner.at

Sehenswertes rund um den Piestingtal-Radweg

- 20 Waldbad Markt Piesting | www.piesting.at
- 21 Freibad Waldegg | www.waldegg.co.at
- 22 Wander- & Wasserwelt Myrafälle Muggendorf | www.myrafalle.at
- 23 Freibad Gutenstein | www.gutenstein.at
- 24 Waldbaumuseum Gutenstein | www.waldbaumuseum.at
- 25 Ferdinand Raimund-Museum & Gedenkstätte | www.gutenstein.at

Sehenswertes rund um die Schwarzatal Radroute

- 5 Bauernmuseum Lanzenkirchen | www.bauernmuseum-lanzenkirchen.at
- 6 Feuerwehrmuseum Lanzenkirchen | www.lanzenkirchen.gv.at
- 10 Gut Guntrams | www.guntrams1.at
- 35 Städtisches Museum Neunkirchen | www.neunkirchen.gv.at/museum
- 36 Erholungszentrum Neunkirchen | www.neunkirchen.gv.at
- 37 Stadtpark Neunkirchen | www.neunkirchen.gv.at
- 38 Dr. Karl Renner Museum | www.rennmuseum.at
- 39 Naturbad Gloggnitz | www.gloggnitz.at

Sehenswertes rund um den Zöbernbach Radweg

- 40 Brot & Mühlenmuseum | www.brotundmuehle.at
- 41 Nostalgiepostamt Kúb | www.hamari.at
- 42 Schaugewerk Grillenberg | www.payerbach.at
- 43 Höllentalbahn | www.lokalbahnen.at/hoellentalbahn
- 44 Freibad Payerbach | www.payerbach.at
- 45 Pfarrkirche Payerbach | www.pfarre-payerbach.at
- 46 Vinodukt | www.vinoduktfrunde.at/index.php
- 47 Schloss und Kurpark Reichenau | www.reichenau.at
- 48 Schlossgärtnerlei Wartholz | www.schlosswartholz.at
- 49 Strandbad Edlach | www.alpenstrandbad-edlach.at
- 50 Rav-Selbahn | www.ravselbahn.at
- 51 Wasserleitungsmuseum Kaiserbrunn | www.wienwasser.at

Sehenswertes rund um den Feistritzal-Radweg

- 30 Pfarrkirchen in Ober-Aspang und Unter-Aspang | www.automobilmuseum.at
- 31 Freibad Aspang | www.aspangmarkt.at
- 32 Paradiesgart1 & Erlebnisziele Molzbachhof | www.molzbachhof.at
- 33 Wolfgangskirche Kirchberg | www.wolfgangskirche-kirchberg.at
- 34 Freibad Kirchberg am Wechsel | www.kirchberg-am-wechsel.at
- 35 Pfarrkirche Kirchberg am Wechsel | www.pfarre-kirchberg.at
- 36 Hermannshöhle Kirchberg | www.hermannshoehle.at
- 37 Ausstellung Ludwig Wittgenstein | www.trattenbach.gv.at

Sehenswertes rund um den Zöbernbach Radweg

- 53 Wehrkirche Kirchschlag | www.kirchschlag.at/pfarre
- 54 Stadtmuseum Kirchschlag | www.stadtmuseumkirchschlag.at
- 55 Rosengarten Kirchschlag | www.kirchschlag-bw.gv.at
- 56 Burgvine Kirchschlag | www.kirchschlag-bw.gv.at
- 57 Burgbad Kirchschlag | www.kirchschlag.at
- 58 Wehrkirche Bad Schönau | www.kirchschlag-bw.gv.at
- 59 Sconarium Bad Schönau | www.sconarium.at
- 60 Kurpark Bad Schönau | www.badschoenau.at
- 61 Edeners Alpakahof | www.edeners-alpakahof.at
- 62 Museumsdorf Krumbach | www.museum-krumbach.at
- 63 Pfarrkirchen in Ober-Aspang und Unter-Aspang | www.automobilmuseum.at
- 64 Automobilmuseum Aspang | www.automobilmuseum.at
- 65 Freibad Aspang | www.aspangmarkt.at

Wo kann ich mir ein Rad ausleihen? Wer hilft mir bei einer Reparatur? Alle Infos dazu & mehr auf www.wieneralpen.at/radservice

Radfahren & Biken

in den Wiener Alpen
[WIENERALPEN.AT/RADFahren](http://www.wieneralpen.at/radfahren)



Anreisetipps

Über die Südbahn gelangen Besucher:innen aus allen Richtungen in die Wiener Alpen. Wer sein Auto zuhause lassen will, wählt die Bahn. Vom Bahnknotenpunkt Wiener Neustadt fahren sieben Bahnlinien in zahlreiche Orte der Region. In den Nahverkehrszielen ist die Fahrradmitnahme möglich. Leihräder – auch E-Bikes und Mountainbikes – sind vielerorts erhältlich.

PARADIES DER BLICKE



INFORMATION UND BUCHUNG
WIENER ALPEN IN NIEDERÖSTERREICH TOURISMUS GMBH
Schlossstraße 1
2500 Katzelsdorf
+43 2622 78960
info@wieneralpen.at
www.wieneralpen.at

DIE CARD HAT'S IN SICH Freier Eintritt zu rund 350 Ausflugszielen



Hunger? Durst? Hier gehts zu den Einkehrmöglichkeiten entlang der Radwege: www.wieneralpen.at/radwege-einkehr

Spannende Erlebnisse in und um Niederösterreich
NIEDERÖSTERREICH-CARD.AT

